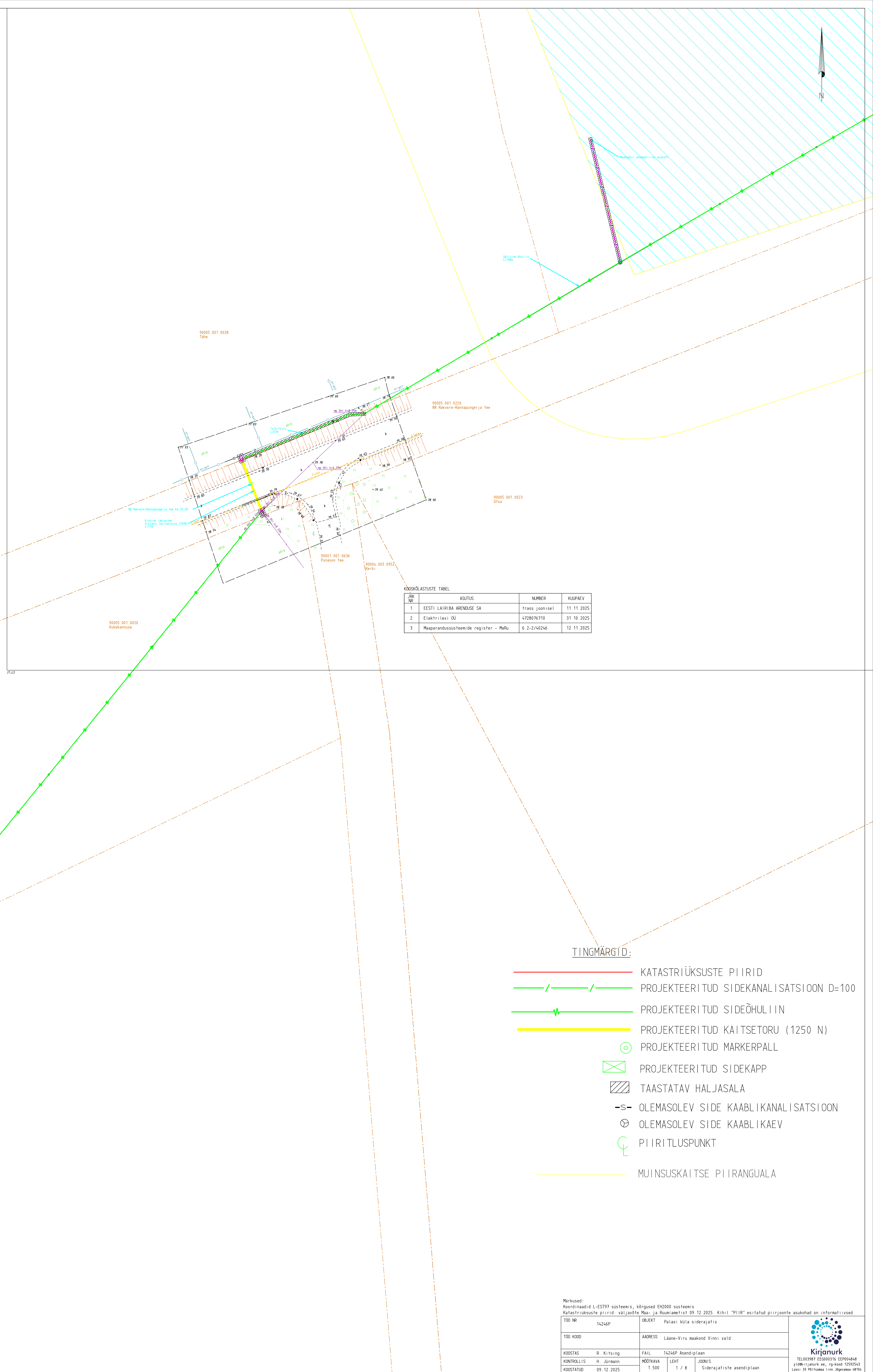
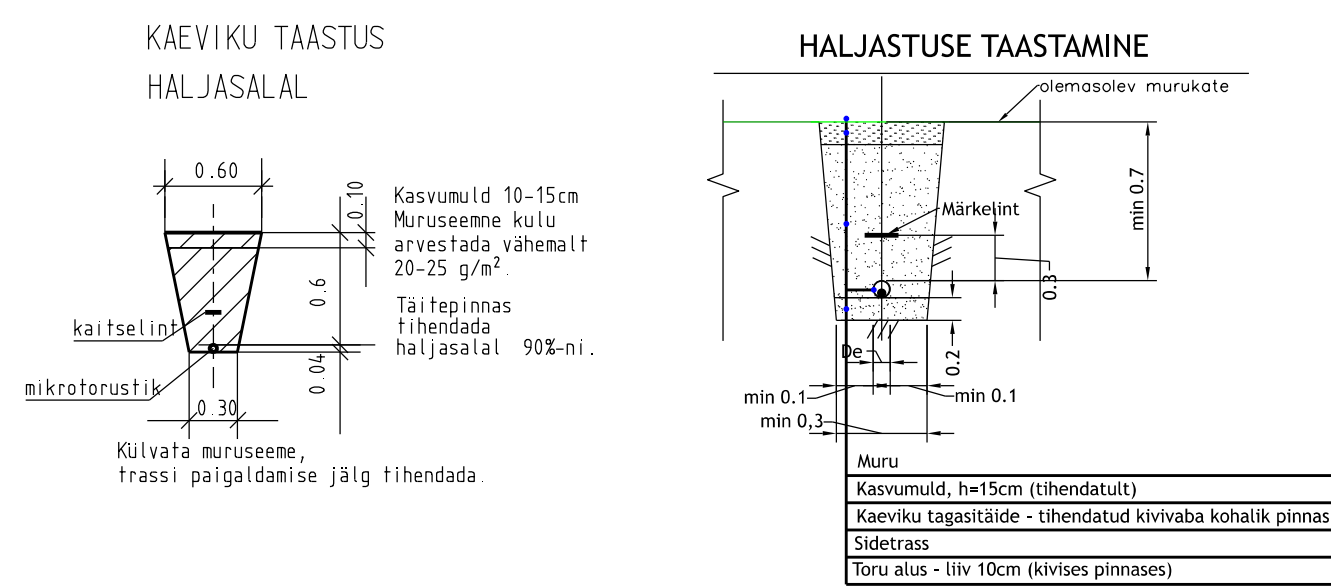
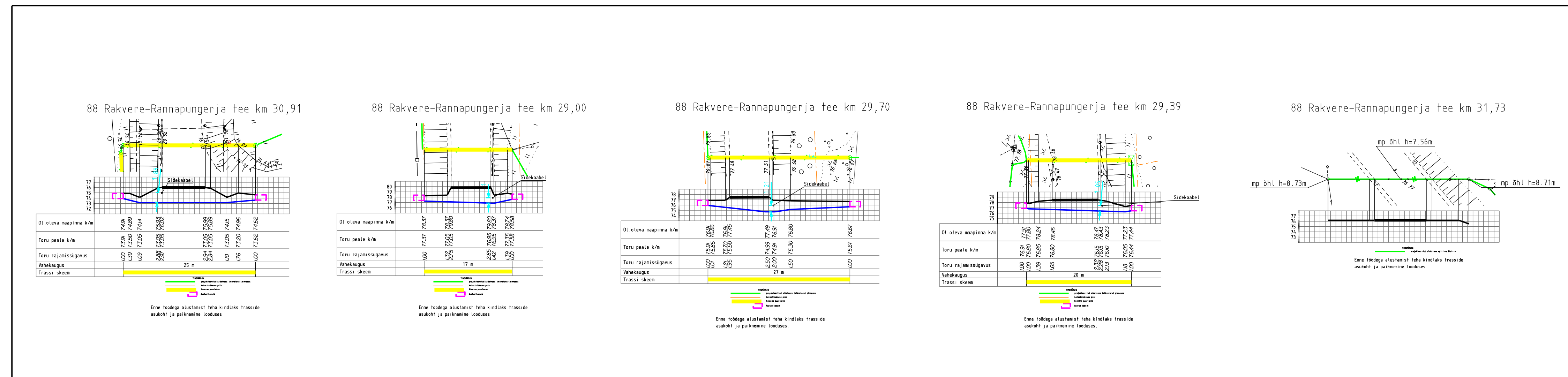













MÄRKUSED:

1. Lõikumisel kommunikatsioonitrassidega otsustatakse alt- või ülevalt läbimineku kasuks koostööd trassivaldajaga. Kaitsevööndis teostada kaevetööd käsiiti!
2. Maa-aluste ja maapealsete kommunikatsioonide kaitsevööndis töid teostamisel juhinduda Majandus- ja taristuministri 25.06.2015. a määrusest nr 73 "Ehitise kaitsevööndi ulatus, kaitsevööndis tegutsemise kord ja kaitsevööndi tähtsusele esitatavad nõuded".
3. Kommunikatsioonidevahelised kujud tagada vastavalt EVSis 843:2016 toodud määradele.
4. Projekteeritava telekommunikatsiooni tehnoarajalise alusplaan: OÜ Kirjanurk 04.11.2025. a koostatud töö nr 13455G "Geodeetiline alusplaan". Koordinaadid L-EST 97 koordinaatide süsteemis. Kõrgused EH2000 süsteemis.
5. Projekteeritud sistrassi paigaldussügavus haljasalal on min 0,7m, sõidutee all min 1,5m.
6. Peale töode lõppu taastada eelnev olukord.

Projekti alale jääb arheoloogiamälestis Rauasulatuskoht (reg-nr 10657).
Ning projekti ala lähedusse Kaabaskalmistu "Kabelimägi" (reg-nr 10655).



- TINGMÄRKTID:
-  KATASTRILÜKSUSTE PIIRID
 -  PROJEKTEERITUD SIDEKANALISATSIOON D=100
 -  PROJEKTEERITUD SIDEÕHULIIN
 -  PROJEKTEERITUD KAITSETORU (1250 N)
 -  PROJEKTEERITUD MARKERPALL
 -  PROJEKTEERITUD SIDEKAPP
 -  TAASTATAV HALJASALA
 -  OLEMASOLEV SIDE KAABLIKANALISATSIOON
 -  OLEMASOLEV SIDE KAABLIKAEV
 -  PIIRITLUSPUNKT
 -  MUINSUSKAITSE PIIRANGUALA

JOON NR	ASUTUS	NUMBER	KUUPÄEV
1.	EESTI LAIRIBA ARENDUSE SA	trass joonisel	11.11.2025
2.	Elektrilevi OÜ	4728076710	31.10.2025
3.	Masparandussüsteemide register - MaRu	6.2-2/40246	12.11.2025

